

F

E

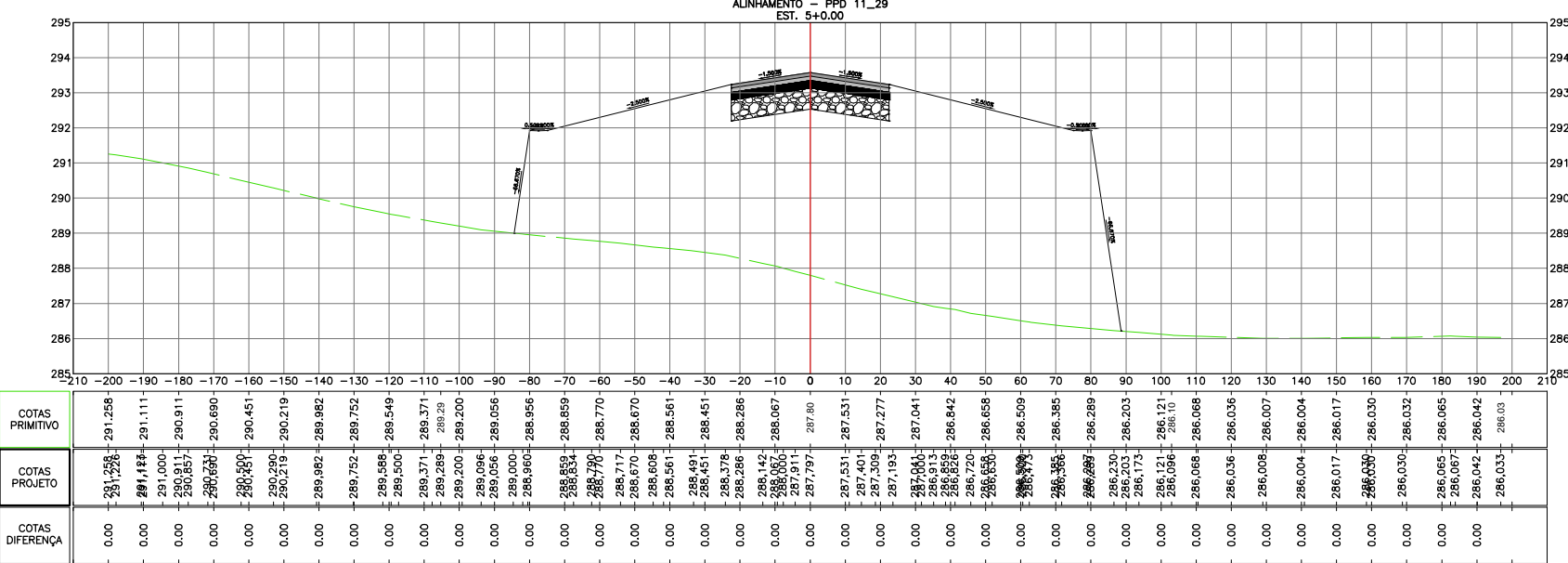
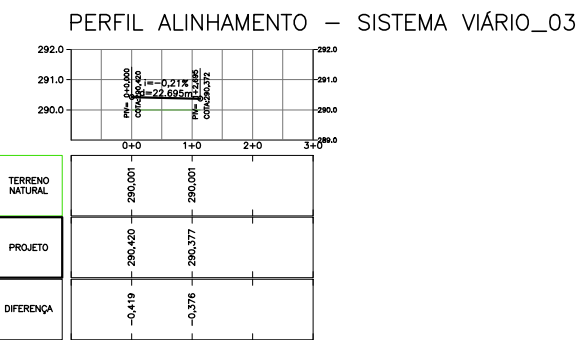
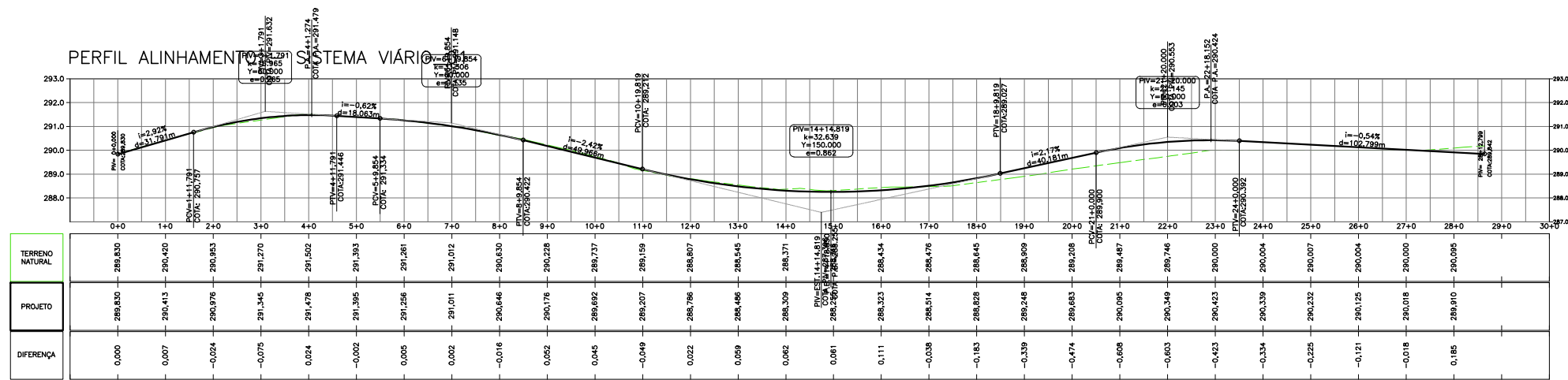
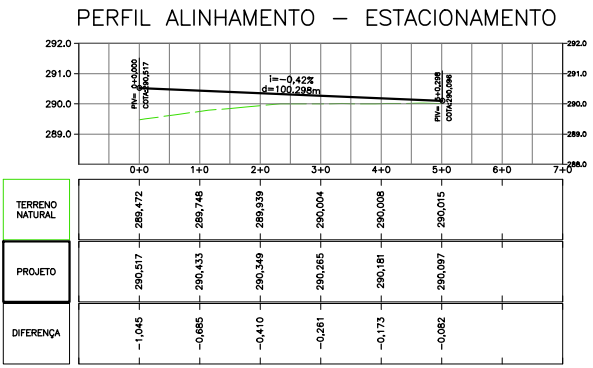
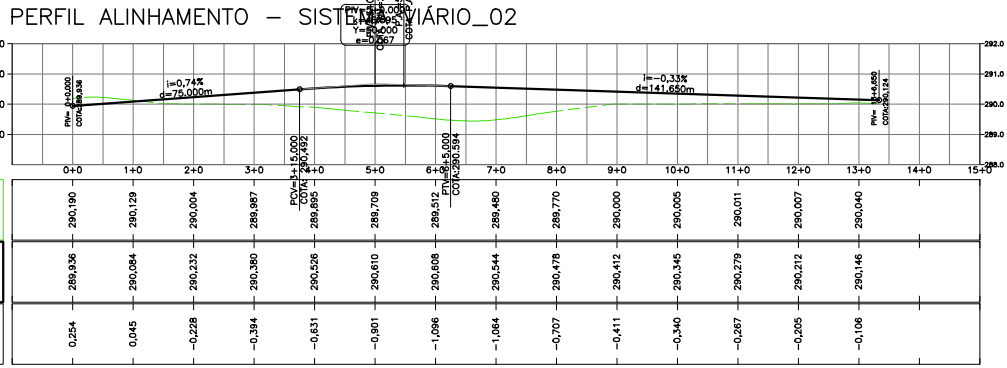
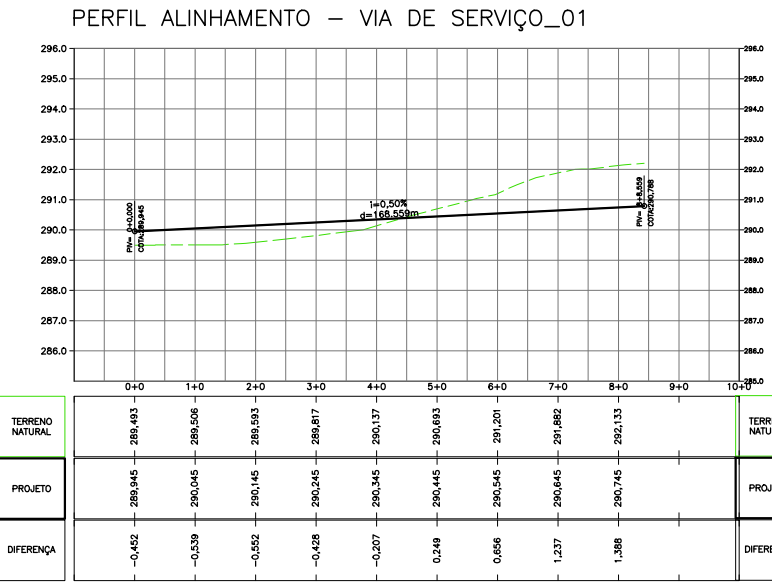
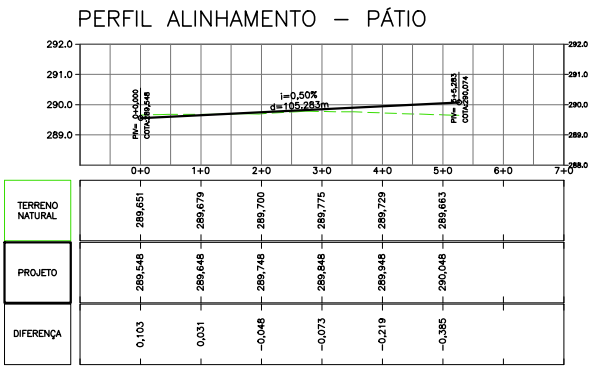
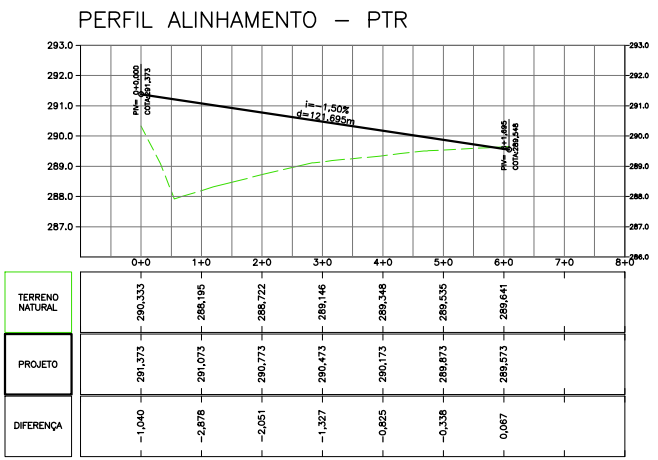
D

C

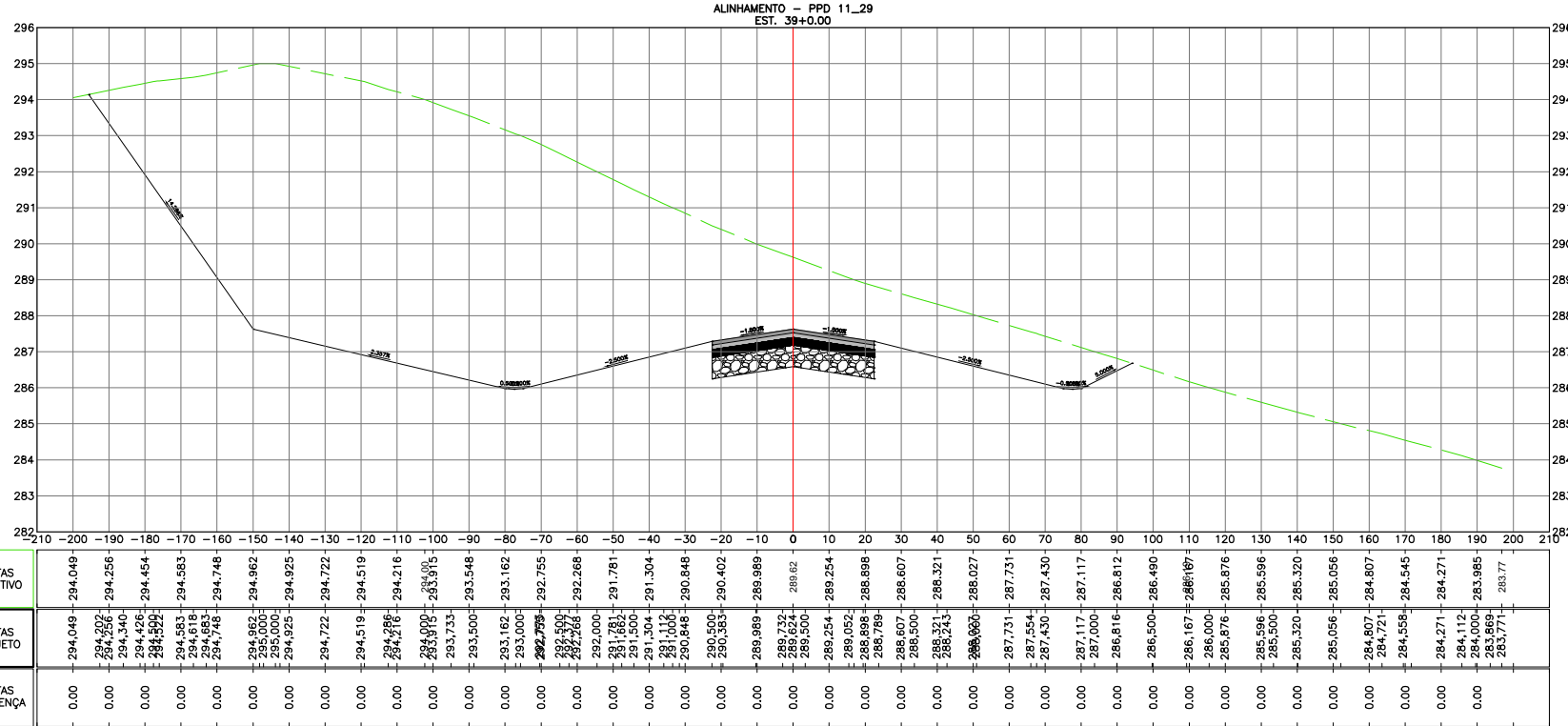
B

A

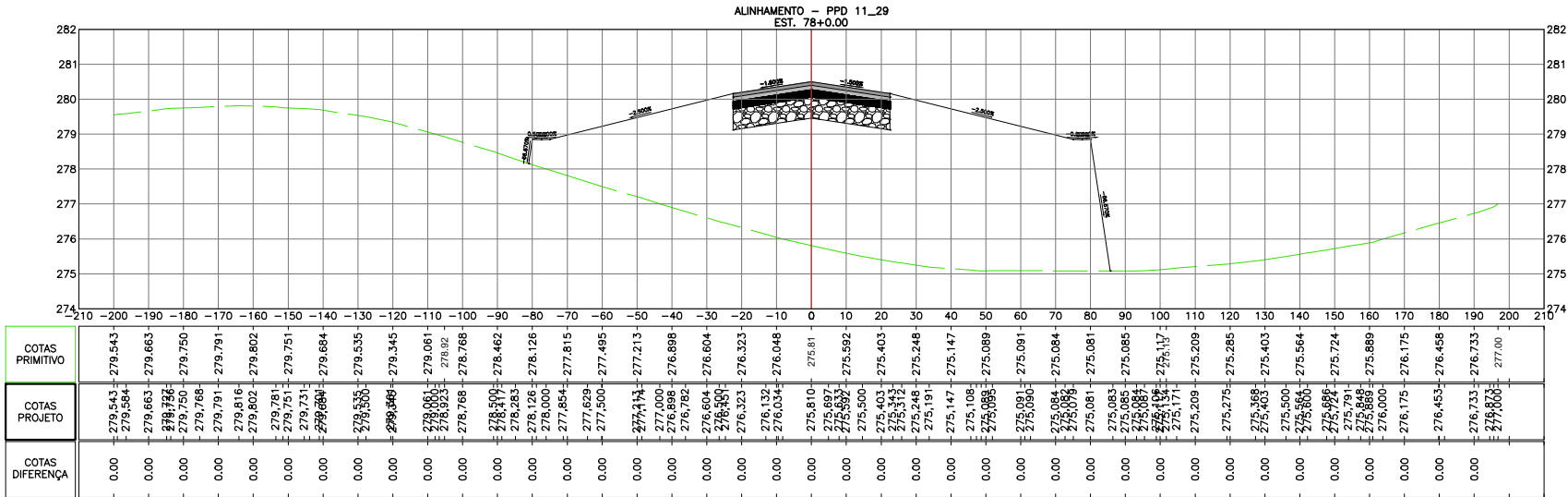
PERFIL LONGITUDINAL  
ESCALA HORIZONTAL 1 : 2500  
ESCALA VERTICAL 1 : 250




CORTE A-A  
ESCALA HORIZONTAL 1 : 2000  
ESCALA VERTICAL 1 : 200




CORTE B-B  
ESCALA HORIZONTAL 1 : 2000  
ESCALA VERTICAL 1 : 200



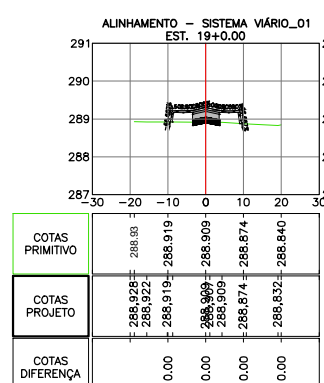
CORTE C-C  
ESCALA HORIZONTAL 1 : 2000  
ESCALA VERTICAL 1 : 200



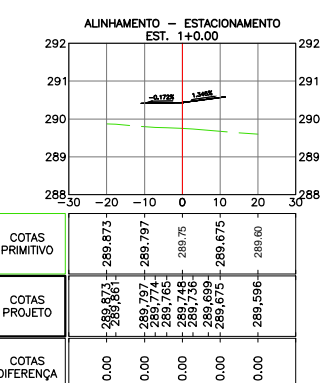
CORTE D-D  
ESCALA HORIZONTAL 1 : 2000  
ESCALA VERTICAL 1 : 200



CORTE E-E  
ESCALA HORIZONTAL 1 : 2000  
ESCALA VERTICAL 1 : 200

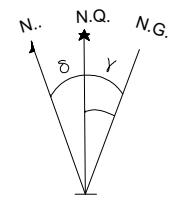


CORTE F-F  
ESCALA HORIZONTAL 1 : 2000  
ESCALA VERTICAL 1 : 200



CORTE G-G  
ESCALA HORIZONTAL 1 : 2000  
ESCALA VERTICAL 1 : 200

DADOS VARIÁVEIS



DECLINAÇÃO MAGNÉTICA (MÉDIA) (δ): NÃO DISPONÍVEL  
CONVERGÊNCIA MERIDIANA (γ): NÃO DISPONÍVEL  
VARIAÇÃO ANUAL: NÃO DISPONÍVEL  
COEFICIENTE DE DEFORMAÇÃO LINEAR (K): NÃO DISPONÍVEL

MARCOS	COORDENADAS (m)		ELEVACÃO
	E	N	
MC 01	NÃO POSSUI	NÃO POSSUI	NÃO POSSUI
MC 02	NÃO POSSUI	NÃO POSSUI	NÃO POSSUI

PLANTA CHAVE

LEGENDA

- CBUQ
- CBUQ - BINDER
- BGS
- REFORÇO DO SUBLEITO
- TERRENO PRIMITIVO
- TERRENO DE GREIDE

NOTAS GERAIS

- REGIÃO: BALSAS/MA.
- AS COTAS E OS NÍVEIS ESTÃO INDICADOS EM METROS.
- TODAS AS MEDIDAS DEVEM SER CONFERIDAS NO LOCAL.
- PARA AS ESPESURAS DAS CAMADAS DE PAVIMENTO, VER DOCUMENTO P-01438-YY-Balsas-P2-CE-RL-0000-0001.

OAB	COORDENADAS (m)		ELEVACÃO
	E	N	
11	9173137,08	98808,71	290,354
29	9172567,09	370092,50	274,533

03	APROVADO - VERSÃO FINAL	19/06/2019	WSK	ESL	JMG
02	REVISADO CONFORME COMENTÁRIOS - OS.2014.0002.1348	17/06/2019	WSK	CDM	JMG
01	REVISADO CONFORME COMENTÁRIOS - OS.2014.0002.1348	11/06/2019	WSK	CDM	JMG
00	EMIÇÃO INICIAL	17/05/2019	WSK	ESL	JMG
Rev.	Modificação	Data	Projeto	Desenho	Aprova

Gerente do Contrato	Autor do Projeto / responsável técnico		CREA-SP	Desenhista
Paulo Alexandre	José Mauro de Figueiredo Garcia		0601041340	Emerson Santos Lima
Coordenador de Projeto	Co-coordenador de Projeto		Exatidão	Data
			INDICADA	19/06/2019

SÍTI		NOVO AERÓDROMO DE BALSAS - MA	
ÁREA DO SÍTI		GERAL	
ESPECIALIDADE / SUBESPECIALIDADE		INFRAESTRUTURA	
TIPO / ESPECIFICAÇÃO DO DOCUMENTO		SEÇÕES TRANSVERSAIS E PERFS LONGITUDINAIS	
TIPO DE OBRA		AMPLIAÇÃO	
CLASSE DO PROJETO		ESTUDO PRELIMINAR	
SUBSTITUI A		SUBSTITUÍDA POR	
-		-	

CONTRATO Nº	CODIFICAÇÃO	
2014 / 85930002	P.01438-YY.Balsas.P2-CE-DE-0000-0002	